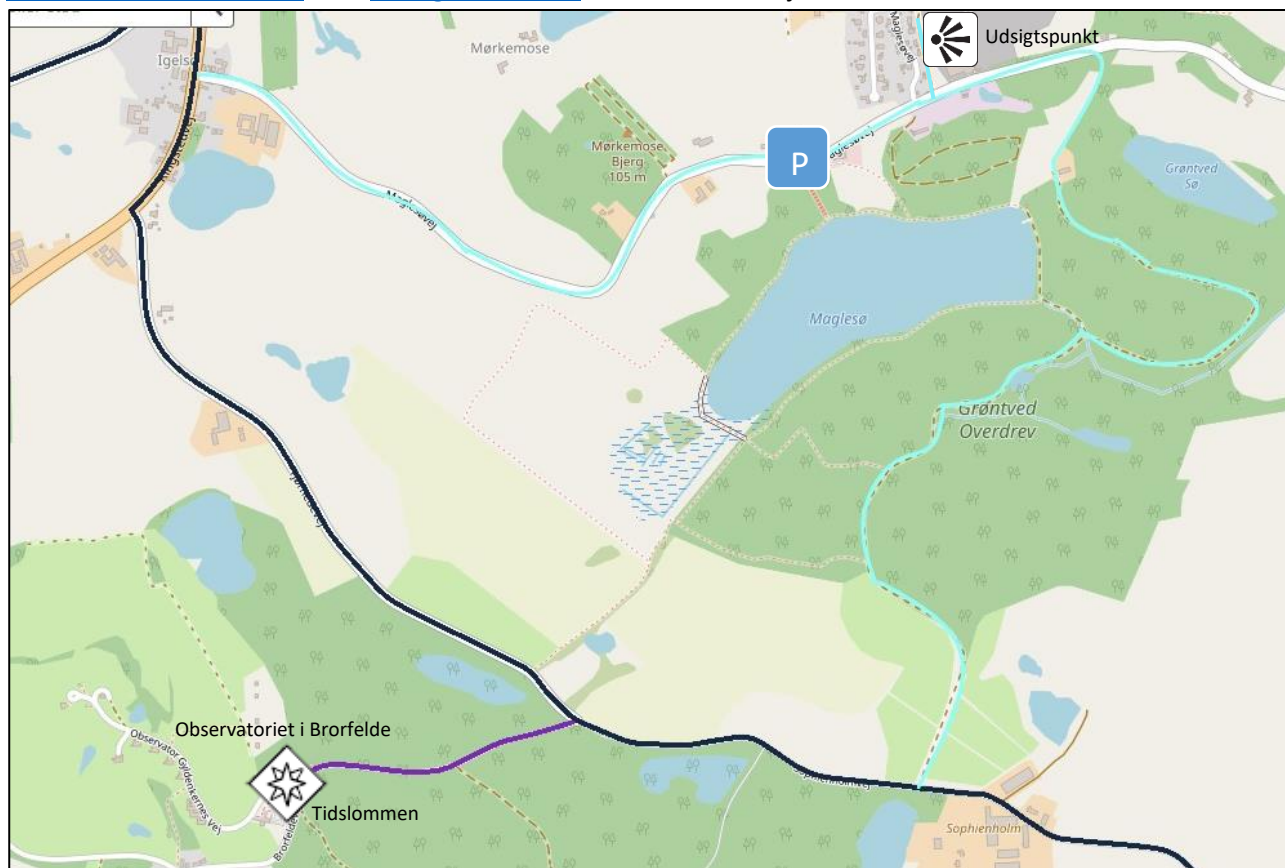





DE SJÆLLANDSKE ALPER


Velkommen på tur i de Sjællandske Alper. Her vil I opleve et imponerende dødislandskab med flade bakkedoppe, dale og stejle skrænter. Landskabet blev formet for omkring 18.000 år siden af is, grus og smeltevand. Ruten går blandt andet forbi Maglesø, der ligger i et dybt dødishul. På turen kan eleverne opleve det bakkede istidslandskab, grusgrave og skøn natur. Turen kan kombineres med et besøg på [Observatoriet i Brorfelde](#) eller [læringsaktiviteter](#) fra Istidsrutens hjemmeside.




 Istidsruten

 Cykelrute rundt om Maglesø

 P-plads ved Maglesø. Herfra går der en sti ned til søen. Cykler skal blive ved p-pladsen.

 Gratis video walk ved Observatoriet i Brorfelde med app'en "Tidslommen". Videoen handler om observatoriet, himlen og det fantastiske landskab.

 Udsigtspunkt, hvor I kan se grusgraven ved Igelsø Mørtelværk

Turen fra Observatoriet, rundt om Maglesø og tilbage til Observatoriet er knap 9 km lang. Den er på nogle strækninger meget bakket.

Ved Observatoriet finder I toiletter og madpakkehus samt en fantastisk udsigt over landskabet fra toppen ved kuplerne. [Se Observatoriets placering i Google Maps](#)

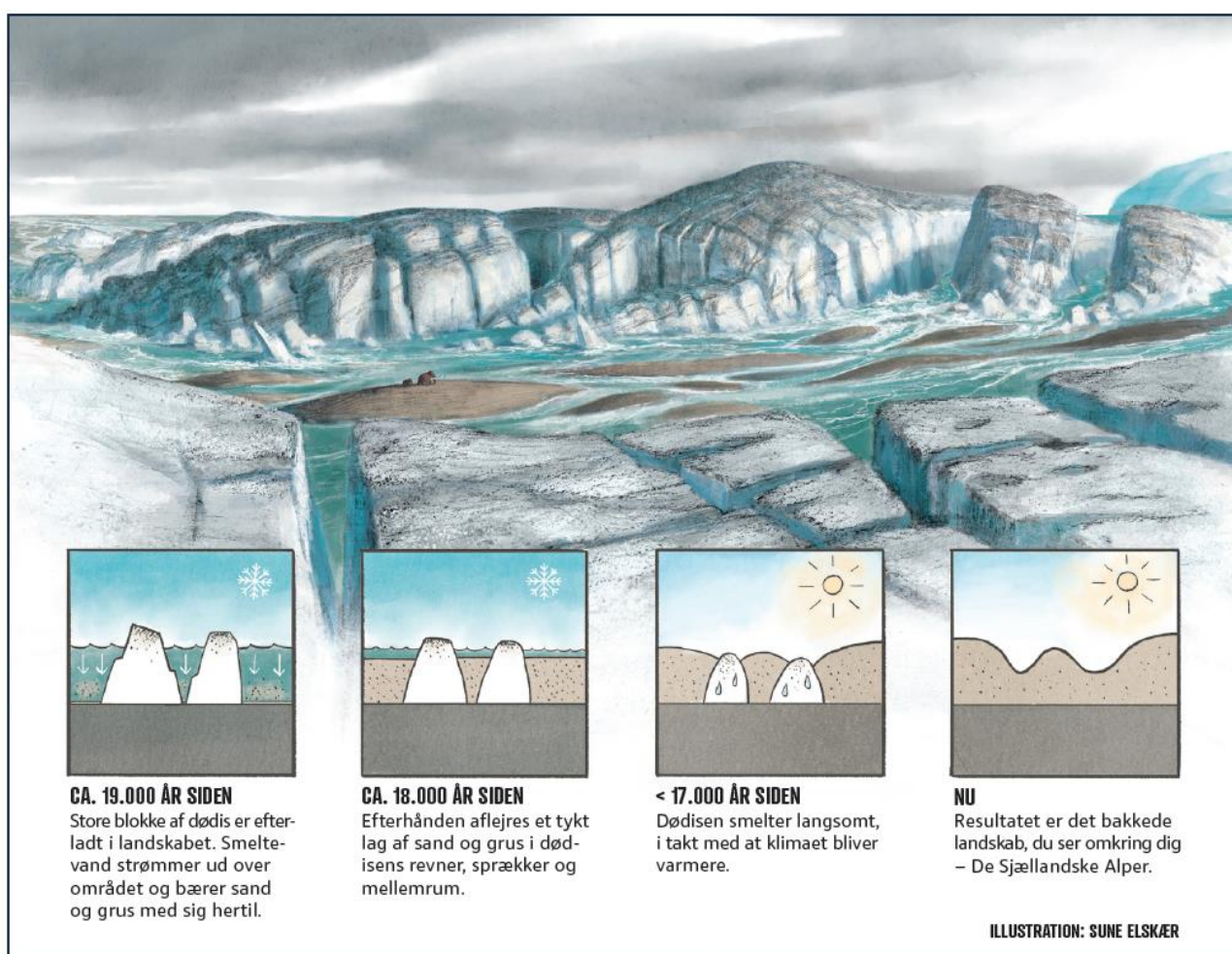


OPLEV MERE

Find vej og planlæg din tur med appen **Istidsruten**.
Hent appen **Tidslommen** og tag på tur med spil, film og historier langs Istidsruten.

DE SJÆLLANDSKE ALPER FORMES

I slutningen af sidste istid var Sjælland flere gange dækket af is. I varmere perioder, hvor isen smeltede, efterlod gletsjeren kæmpe klumper af såkaldt dødis i området. Kanten af gletsjeren stod helt op mod området mod syd og sydøst, og smeltevand strømmede derfor fra gletsjeren og ud over landskabet mod vest. Med sig bar vandet sand, grus og sten, som lagde sig i sprækker og huller mellem de store, efterladte isklumper. Med tiden blev huller og sprækker langsomt fyldt op af smeltevandsgrus i lag på mere end 60 meter. Herefter blev det koldere, is skjoldet voksede sig større og lagde sig over smeltevandsgrus og gamle dødisklumper. Da klimaet igen blev varmere, smeltede is skjoldet tilbage. Senere smeltede også de gamle dødisklumper og efterlod store huller i landskabet. Maglesø er et dødishul. Bakkerne i området består af det smeltevandsgrus, der lå tilbage, da is og smeltevand forsvandt.



VIDEO-ANIMATIONER

Lær mere om istiderne og dannelsen af landskaber i videoerne herunder.

[Danmark og istiderne](#)

[Smeltevandslette](#)

[Dødis](#)

[Tunneldal](#)

[Randmoræner](#)



OPLEV MERE

Find vej og planlæg din tur med appen **Istidsruten**.
Hent appen **Tidslommen** og tag på tur med spil, film og historier langs Istidsruten.

MERE VIDEN OM OMRÅDET VED MAGLESØ

Maglesø ligger i et dybt dødishul med stejle skrænter. Det er en af Sjællands reneste søer, og området omkring søen er i dag et fredet naturområde. Skønheden og dramatikken ved landskabet omkring Maglesø begejstrer de fleste besøgende. Området har mange naturtyper med dertilhørende planter, dyr og svampe. Her kan I opleve søer, stejle skrænter med overdrevsflora og fugtige arealer med artsrig engflora. Her findes også selvsået yngre løvskov og krat samt ældre højstammet skov.

Fra parkeringspladsen ved Maglesø kan man gå en tur på ca. 2 km rundt om søen. Læs mere om Maglesø-området på hjemmesiden [Danske Bjerge](#)

ADGANGSREGLER

Maglesø og skoven omkring er privatejet.

Der gælder følgende regler for færdsel:

- Der er adgang til skoven fra kl. 6.00 morgen til solnedgang
- Hunde skal føres i snor
- Det er kun tilladt at færdes til fods på skovveje og stier. Stier, der går gennem græsningsfolde har adgang via klaplåger
- *Det er kun tilladt at cykle på hovedstien, der har forløb mellem Fiskerhuset og Sophienholm. Ruten er markeret med lyseblå på kortet ovenover gennem Grøntved Overdrev.*
- Fiskeri er forbudt



MAGLESØ FOTO: EISTRUPFILM



OPLEV MERE

Find vej og planlæg din tur med appen **Istidsruten**.
Hent appen **Tidslommen** og tag på tur med spil, film og historier langs Istidsruten.